

Academia. Архитектура и строительство, № 4, стр. 187–188.

Academia. Architecture and Construction, no. 4, pp. 187–188.

События

Рецензии

УДК 681.3.068, 004.8

DOI: 10.22337/2077-9038-2024-4-186-187

Сельское расселение – новый подход к изучению

Стариков Александр Александрович (Екатеринбург). Кандидат архитектуры, профессор, член-корреспондент РААСН. Уральский государственный архитектурно-художественный университет (620075 Россия, Екатеринбург, ул. Карла Либкнехта, 23. УралГАХУ).

Starikov Aleksandr A. (Ekaterinburg). Candidate of Sciences in Architecture, Professor, Corresponding Member of RAACS. Ural State University of Architecture and Art (23, K.Liebnecht str., Ekaterinburg, 620075, Russia. USUAA).



Быстрова Т.Ю., Мазаев Г.В. Сельское расселение: История и типология : Научная монография. – Екатеринбург : TATLIN, 2024. – 108 с.

ISBN 978-5-00075-362-0

В издательстве TATLIN вышла новая книга доктора философии Т. Быстровой и академика РААСН Г. Мазаева, посвящённая исследованию генезиса системы сельского расселения современной России. Сегодня в научной литературе, посвящённой вопросам сельского расселения, внимание обращается главным образом на типологические характеристики системы сельского расселения, функции сельских поселений и показатели социально-экономического развития села в исторической ретроспективе. Эти сведения, при всем их интересе, не дают представления о системе расселения в целом. Поэтому авторы наряду со ставшими традиционными историческими и статистическими подходами используют системный и топологический методы, позволяющие иссле-

довать построение и организацию сельского расселения и отдельных его элементов, установить взаимосвязь сельской и городской систем расселения, дать прогноз их дальнейшего взаиморазвития и сосуществования.

Авторы подробно изучили методологию исследования сельского расселения и выделили шесть подходов: междисциплинарный, территориальный, исторический, типологический, динамический и региональный. В книге содержится их детальный анализ, так как выбор научных оснований исследования определяет адекватность анализа данных и создаваемых моделей; а также обширная библиография, которая будет полезна исследователям этой темы.

Авторы книги основываются на тезисе о невозможности изучения систем сельского расселения по аналогии с городскими и объясняют это разницей в их построении и организации. Сельское расселение, в отличие от городского, не является гомогенным, оно состоит из большого числа локальных и несвязанных между собой структур. Городская система перешла на уровень сложных иерархических систем, сельская система осталась на уровне простой организации. Для неё невозможно разработать единую системную модель в силу малого числа уровней её стратификации. Если городская система расселения обладает обширным набором реализуемых в ней технологических укладов, то сельская система остаётся в рамках одного уклада по причине её имманентной связи с природными компонентами. Несмотря на свои размеры и количество элементов, на два порядка превышающих городскую систему, она не является целостной не только в масштабе страны, но и отдельных регионов. Такой подход позволяет авторам по-новому взглянуть на сельское расселение.

В книге приведены интересные примеры элементов сельского расселения на территории Свердловской области. Это линейные и «двухсторонние» приречные системы расселения по берегам реки, складывающиеся из линейных кольцевые и ра-

диальные системы. Эти формы сельское расселение приобретает у крупных городов под влиянием агломерационных процессов.

Топологический и системный методы позволили авторам объяснить безуспешность попыток реорганизовать сельское расселение административными мерами: слиянием «неперспективных» деревень, укрупнением административных единиц, объединением сельских поселений.

Интересной теоретической находкой авторов является предложенная ими модель взаимодействия сельской и

городской систем расселения. Городская система, вышедшая из сельской, в процессе своего развития привела к сокращению сельскую систему, которая стала источником её количественного роста; а в настоящее время привела к её дифференциации и «пригородному» этапу развития, но не превращения в элементы городской. Эта модель стала основой прогноза их дальнейшего совместного развития в условиях агломерационных процессов.

Можно сказать, что эта небольшая книга даёт новое направление изучения сельской системы расселения. Она бесспорно будет интересна не только архитекторам и градостроителям, но и экономистам, специалистам по муниципальному управлению, местным администрациям.

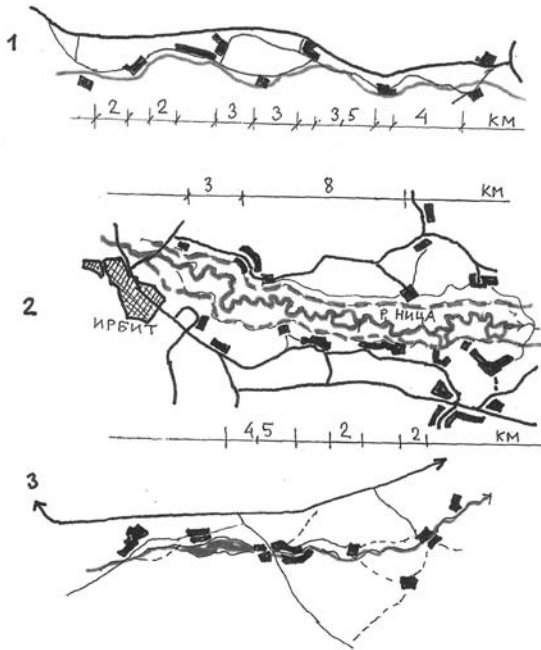


Иллюстрация 1.1. Локальная линейная система сельского расселения: 1 – система сельского расселения в Алапаевском районе: Вогулка, Ярославское, Кострома, Ветлугина, Клевакино, Кочнева, Сохарева, Кузино, Костино вдоль реки Реж; 2 – система сельского расселения у реки Ница в Ирбитском р-не; 3 – система сельского расселения в районе города Богданович. Авторский рисунок Г.В. Мазаева. 2023

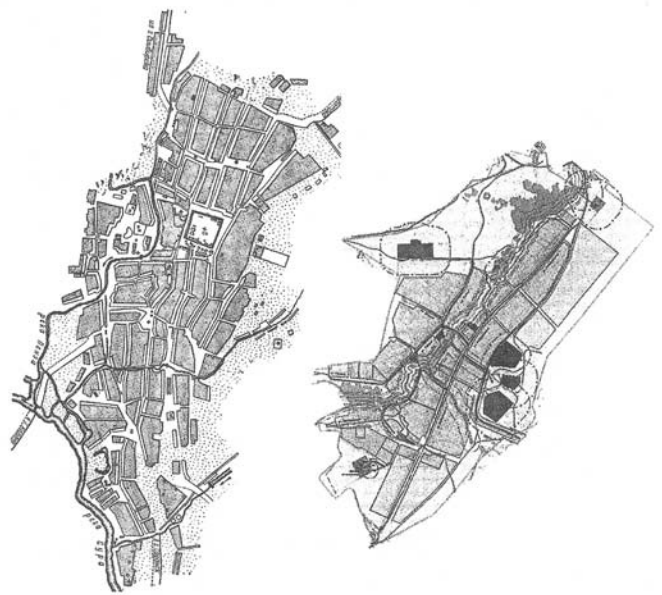


Иллюстрация 3.1. Сравнение планировочных решений города на начальном этапе развития (слева – план Пензы) и села (справа – план деревни Перепрязжка, Михайловское МО, Свердловская область)

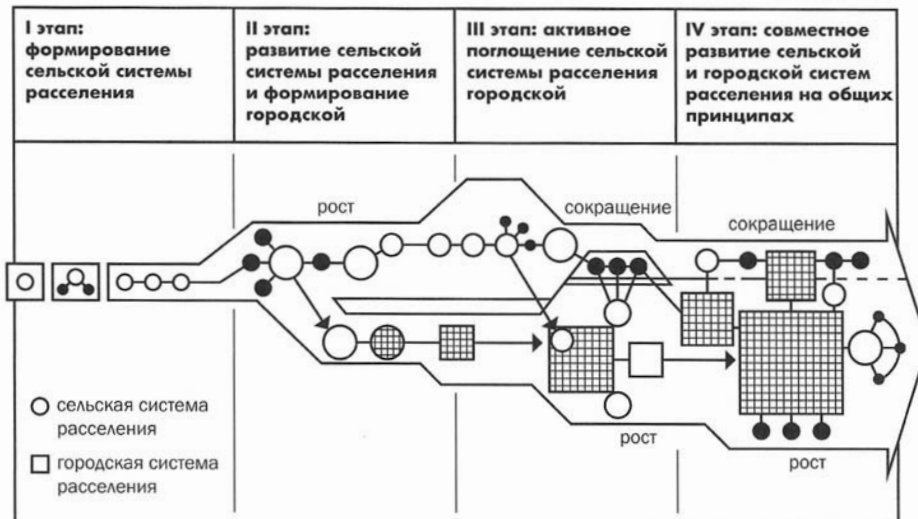


Схема 1. Взаимодействие сельской и городской систем расселения в процессе их развития. Автор: Г.В. Мазаев